



## Il Percorso del Giro Next Gen 2024

Tappa 1 (09/06): Aosta-Aosta Tudor ITT, 8.8 km

Tappa 2 (10/06): Aymavilles-Saint-Vincent, 107 km

Tappa 3 (11/06): Verrès-Pian della Mussa (Balme – Ala di Stura), 131 km

Tappa 4 (12/06): Pertusio-Borgomanero, 139 km

Tappa 5 (13/06): Bergamo (Kilometro Rosso)-Cremona, 138 km

Tappa 6 (14/06): Borgo Virgilio-Fosse (Sant'Anna d'Alfaedo), 160 km

Tappa 7 (15/06): Montegrotto Terme-Zocca, 180 km

Tappa 8 (16/06): Cesena-Forlìmpopoli, 137 km







Comune di Aosta



Tappa  
**01**  
cronotabella

**AOSTA - AOSTA**  
**ITT**  
domenica 9 giugno 2024

km 11.0

D = 200 m

Quota			DISTANZE			Primo	Ultimo	Tempo
			par- ziali	per- corse	da per- correre	corridore 41	Corridore 45	Medio 43
<b>PROVINCIA DI AOSTA</b>								
	<b>576 AOSTA</b>	↑ Nuova Università	<b>0.0</b>	<b>0.0</b>	<b>11.0</b>	<b>12:45</b>	<b>15:45</b>	<b>00:00:00</b>
	575 Stazione di Aosta	↑ v.Carrel-v.Cad.d.Lavoro	1.0	1.0	10.0	12:46	15:46	00:01:04
	568 Rotatoria	↑	1.5	2.5	8.5	12:47	15:47	00:02:39
	571 Località Grande Charriere	↑	1.5	4.0	7.0	12:49	15:49	00:04:31
	623 Saint-Christophe	↩ Località Chef Lieu	0.8	4.8	6.2	12:51	15:51	00:06:17
	692 Rot-Castello Passerin d'Entrèves	↑ Località de Pleod	0.9	5.7	5.3	12:54	15:53	00:08:48
 	<b>731 Località Toules</b>	↩ Loc. Toules-Loc. Chabloz	<b>0.5</b>	<b>6.2</b>	<b>4.8</b>	<b>12:55</b>	<b>15:54</b>	<b>00:10:12</b>
	692 Rot-Castello Passerin d'Entrèves	↑ Località de Pleod	0.9	7.1	3.9	12:56	15:55	00:11:09
	591 Sottopasso via Roma	↩	2.0	9.1	1.9	12:59	15:57	00:13:16
	597 viale F. Chabod	↑	0.2	9.3	1.7	12:59	15:57	00:13:33
	<b>590 AOSTA</b>	↑ Nuova Università	<b>1.7</b>	<b>11.0</b>	<b>0.0</b>	<b>13:01</b>	<b>15:59</b>	<b>00:15:21</b>

NOTES:

Partenza primo corridore: circa 12:45

Arrivo ultimo corridore: circa 16:00



Tempi intermedi

km 6.2 - Località Toules

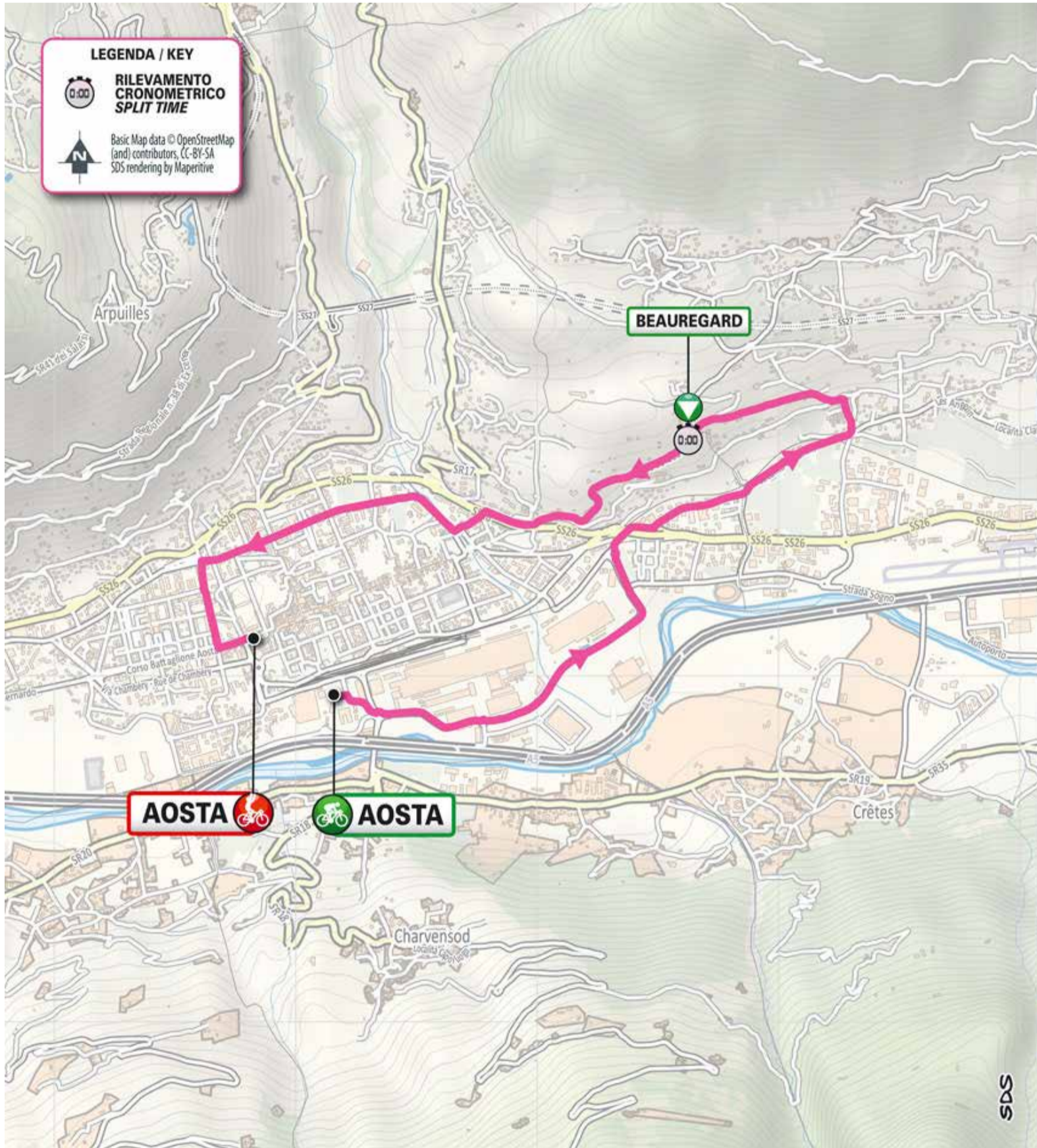


Gran Premio della Montagna:

km 6.2 - Località Toules - m 731

Galleria/Tunnel: km









Comune di Aosta

PARTENZA

ARRIVO

Aosta è una città ricca di storia, cultura, enogastronomia, natura, sport e divertimento.

Fondata dai romani come Augusta Prætorium Salassorum, conserva ancora numerosi resti di questa antica epoca, come il Teatro romano, Porta Prætorium, e l'Arco d'Augusto. La città è anche piena di ristoranti, vinerie, bar, enoteche e botteghe artigiane che animano il centro cittadino e offre numerosi eventi e manifestazioni.

Aosta offre anche molte attività sportive, sia in montagna che in città.




La gastronomia di Aosta è famosa per i suoi prodotti DOP, come la Fontina, il Fromadzo, lo Jambon de Bosses e il lardo di Arnad. La Fontina è l'ingrediente base di molti piatti tradizionali, come la polenta concia e le crespelle alla valdostana. La città vanta anche una ricca tradizione di salumi e formaggi, come il Lardo di Arnad, lo Jambon de Bosses, la Motzetta, il Boudin e la Saouseusse. I formaggi di capra sono un'altra specialità, spesso accompagnati da miele locale, composte o marmellate fatte in casa. Il vino è un altro punto forte di Aosta, con 13 vitigni autoctoni che producono vini DOC unici nel loro genere. Il Torrette è il vino rosso principale della zona, e la grappa e il genepì sono liquori tipici della regione.



La città offre anche la possibilità di visitare numerosi punti di interesse storico, come l'Arco d'Augusto, il Ponte di Pietra, il Teatro romano, la Porta Praetoria e il Criptoportico Forense. Gli edifici religiosi, come la Cattedrale e la Collegiata di Sant'Orso, rappresentano anche importanti testimonianze storiche e artistiche della città.

Aosta è dunque una città ricca di storia, cultura, enogastronomia, natura, sport e divertimento, perfetta per trascorrere una vacanza indimenticabile.







Comune di Aymavilles



Comune di Saint-Vincent



Tappa  
**02**  
cronotabella

**AYMAVILLES - SAINT-VINCENT**

km 121

lunedì 10 giugno 2024

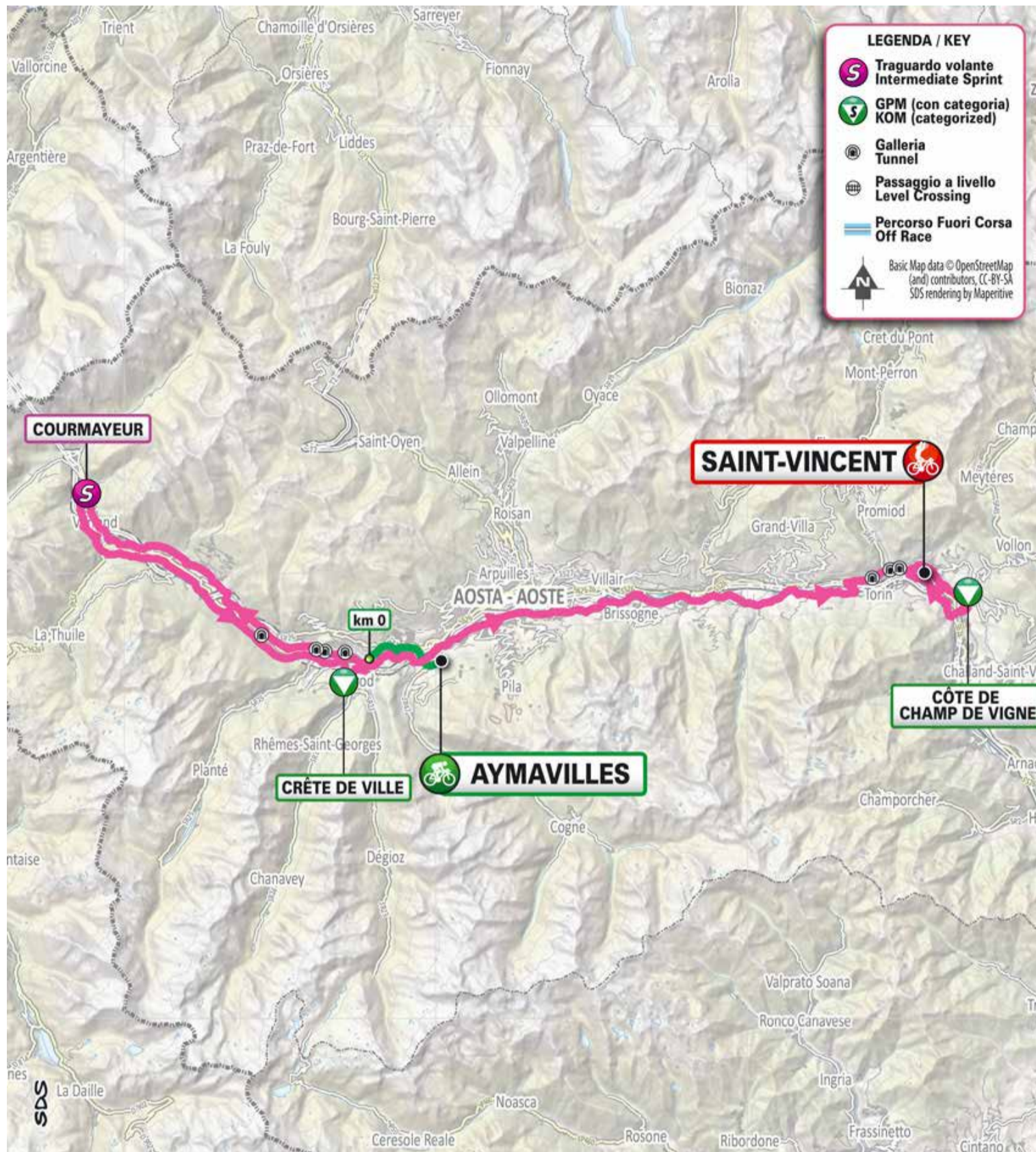
D = 2400 m

Quota			Distanze			ORA DI PASSAGGIO				
			par- ziali	per- corse	da per- correre	media km/ora				
						41	39	37		
REGIONE VALLE D'AOSTA										
						>>>>>				
	<b>645</b>	<b>AYMAVILLES</b>	↑	<b>Start Village</b>	<b>3.8</b>		<b>12.40</b>	<b>12.40</b>	<b>12.40</b>	
	<b>675</b>	<b>AYMAVILLES</b>	↑	<b>km 0</b>	<b>0.0</b>	<b>0.0</b>	<b>121.0</b>	<b>12.50</b>	<b>12.50</b>	<b>12.50</b>
	749	Arvier	↑	ss.26	2.9	2.9	118.1	12.55	12.55	12.55
	784	Avise	↑	ss.26	2.2	5.1	115.9	12.58	12.58	12.59
	805	galleria	↑	390m	1.1	6.2	114.8	13.00	13.00	13.01
	823	Derby	↔	Bv. per La Salle	4.1	10.3	110.7	13.05	13.06	13.07
	965	La Salle	↔	v.Gex- Str. del Thovex	2.6	12.9	108.1	13.12	13.13	13.15
	923	Ruine	↔	str. Pineta-Str. Lavancher	2.2	15.1	105.9	13.15	13.16	13.18
	1004	Pré Saint-Didier	↔	ss.26dir	5.4	20.5	100.5	13.22	13.24	13.26
	<b>1206</b>	<b>Courmayeur</b>	↔	<b>v.Circonvallazione</b>	<b>5.4</b>	<b>25.9</b>	<b>95.1</b>	<b>13.31</b>	<b>13.33</b>	<b>13.36</b>
	1004	Pré Saint-Didier	↔	ss.26	5.7	31.6	89.4	13.38	13.41	13.44
	921	Morgex	↑	ss.26	4.0	35.6	85.4	13.43	13.46	13.49
	823	Derby	↑	ss.26	5.0	40.6	80.4	13.49	13.52	13.56
	810	galleria	↑	390m - ss.26	3.7	44.3	76.7	13.54	13.57	14.01
	784	Avise	↑	ss.26	1.4	45.7	75.3	13.56	13.59	14.03
	745	Arvier	↔	v.Lostan	2.2	47.9	73.1	13.58	14.02	14.06
	<b>1256</b>	<b>Les Combes</b>	↑		<b>6.4</b>	<b>54.3</b>	<b>66.7</b>	<b>14.17</b>	<b>14.22</b>	<b>14.29</b>
	848	Introd	↑	sr.23	5.7	60.0	61.0	14.24	14.30	14.36
	670	Villeneuve	↑	P.Chanoux	3.3	63.3	57.7	14.28	14.34	14.41
	645	Aymavilles	↔	sr.47-sr.20	3.2	66.5	54.5	14.32	14.38	14.45
	606	Gressan	↑	sr.20	5.3	71.8	49.2	14.38	14.45	14.52
	564	Pont Suaz	↔	sr.18	2.4	74.2	46.8	14.41	14.48	14.55
	556	Pollein	↑	sp.35	2.8	77.0	44.0	14.45	14.52	14.59
	532	Neyran	↔	sr.15	5.6	82.6	38.4	14.52	14.59	15.07
	513	Fénis	↔	sr.13	6.2	88.8	32.2	14.59	15.07	15.15
	548	Arliez	↔	Str. Pontey-Chambave	5.2	94.0	27.0	15.07	15.14	15.23
	525	Pontey	↑		4.0	98.0	23.0	15.12	15.19	15.28
	501	Châtillon	↔	v.Chanoux-ss.26	3.6	101.6	19.4	15.16	15.24	15.33
	529	Svinc. di Saint-Vincent	↑	ss.26	1.8	103.4	17.6	15.19	15.27	15.36
	385	Montjovet	↑	Fraz. Berriaz	6.4	109.8	11.2	15.26	15.35	15.45
	<b>688</b>	<b>Tron</b>	↑		<b>3.8</b>	<b>113.6</b>	<b>7.4</b>	<b>15.37</b>	<b>15.47</b>	<b>15.58</b>
	650	Estaad	↑		3.3	116.9	4.1	15.41	15.51	16.02
	697	Bv. di Emarèse	↔	sr.7	1.3	118.2	2.8	15.43	15.53	16.04
	<b>576</b>	<b>SAINT-VINCENT</b>	↑	<b>v.Marconi</b>	<b>2.8</b>	<b>121.0</b>	<b>0.0</b>	<b>15.46</b>	<b>15.57</b>	<b>16.08</b>

NOTE:

- Traguardo Volante:**  
km 25.9 Courmayeur
- Gran Premio della Montagna:**  
km 54.3 - Les Combes - m 1256 Sup.  
km 113.6 - Tron - m 688
- Galleria/Tunnel:** km 6.2 - 44.3
- Passaggio a Livello/Level Crossing:** km









Comune di Aymavilles

PARTENZA

RCS Sport for



Comune di Saint-Vincent

ARRIVO



Aymavilles è una località ricca di storia e cultura, situata tra vigneti e frutteti e dominata dalla Grivola.

È la porta d'accesso al Parco Nazionale Gran Paradiso, a 8 km da Aosta, ed è un luogo ideale per escursioni e soggiorni in un ambiente rurale con antiche tradizioni e sapori genuini.

Il castello e il ponte-acquedotto romano di Pont d'Ael sono evidenti segni della storia e cultura presenti nella città, insieme alle chiese di Saint-Martin e Saint-Léger.

I declivi morenici ospitano vigneti e offrono numerosi percorsi per piacevoli passeggiate.

La coltura della vite è un elemento caratteristico del paesaggio di Aymavilles, con la "collinetta" di Les Crêtes che offre una vista privilegiata sulla città di Aosta e sui castelli della regione.

Tre importanti cantine vitivinicole contribuiscono a valorizzare la tradizione vitivinicola del luogo.

La Chiesa parrocchiale di Cristo Re e la Chiesa di Saint-Léger sono due dei punti di interesse storico e religioso. La cripta di Saint-Léger risale al X secolo e il castello di Aymavilles, unico nel suo genere, mescola lo stile medievale a quello barocco.

Il ponte-acquedotto romano di Pont-d'Ael, costruito nel 3 a.C., è un'importante testimonianza storica e architettonica della città.

In sintesi, Aymavilles offre una ricca esperienza culturale e gastronomica, in un ambiente rurale immerso nella storia e nella bellezza naturale.

Saint-Vincent, la "Riviera delle Alpi", è un gioiello montano che incanta i visitatori con la sua atmosfera magica e rilassante.

Durante le tiepide serate estive, la via principale del paese si anima di una luce particolare, creando un'atmosfera da quadro. La vita serale è intensa e animata, con strade lastricate che risuonano di grida festose, musica allegra e suoni di brindisi.

Alcuni visitatori si dirigono al famoso Casinò, mentre altri preferiscono rilassarsi alle terme locali.

L'acqua è un altro elemento essenziale della vita in montagna, e la Valle d'Aosta è famosa per le sue acque pure e incontaminate.

Diverse attrazioni punti di interesse, tra cui il Casinò, le Terme di Saint-Vincent, il Col de Joux, il Monte Zerbion, il Castello di Ussel, il Castello di Fénis, l'Osservatorio Astronomico di Saint-Barthélemy e il paese di Chamois, offrono esperienze uniche per i visitatori che desiderano esplorare la regione. Saint-Vincent è il punto di partenza ideale per esplorare la Media Valle, una terra di rara bellezza con manieri e roccaforti.

Il Casinò di Saint-Vincent è una destinazione di lusso, mentre le Terme di Saint-Vincent offrono relax e benessere.

Il Col de Joux offre uno splendido paesaggio montano, mentre il Monte Zerbion regala viste mozzafiato sulle vette innevate e la Val d'Ayas.

I castelli di Ussel e Fénis raccontano storie di draghi e principesse, mentre l'Osservatorio Astronomico di Saint-Barthélemy offre un viaggio suggestivo attraverso l'universo. Infine, il villaggio di Chamois è un luogo incantevole immerso nella natura, raggiungibile solo a piedi o in funivia.



La gastronomia locale è caratterizzata dalla Favò, un piatto tipico di Ozein composto da pasta, fontina, pane nero, salsiccia, pancetta e fave.

Ogni anno a luglio si tiene la Festa della Favò per celebrare questo piatto, diventato ufficialmente parte delle ricette riconosciute dall'Accademia Italiana della Cucina.

La gastronomia valdostana racconta la storia del territorio attraverso prodotti tipici come la Fontina, il Valle d'Aosta Fromadzo, il Jambon de Bosses e il Vallée d'Aoste Lard d'Arnad.

La regione offre anche una ricca varietà di salumi, formaggi, frutta e noci locali, nonché una vasta gamma di vini che spaziano dai bianchi ai rosati, dai rossi alle vendemmie tardive, fino alle bollicine.

La Valle d'Aosta offre anche grappe distillate, distillati e amari ottenuti dalle erbe alpine che fioriscono a quote elevate.





Comune di Verrès



Comune di Ala di Stura



Tappa  
**03**

cronotabella

**VERRÈS - PIAN DELLA MUSSA**

km 127

martedì 11 giugno 2024

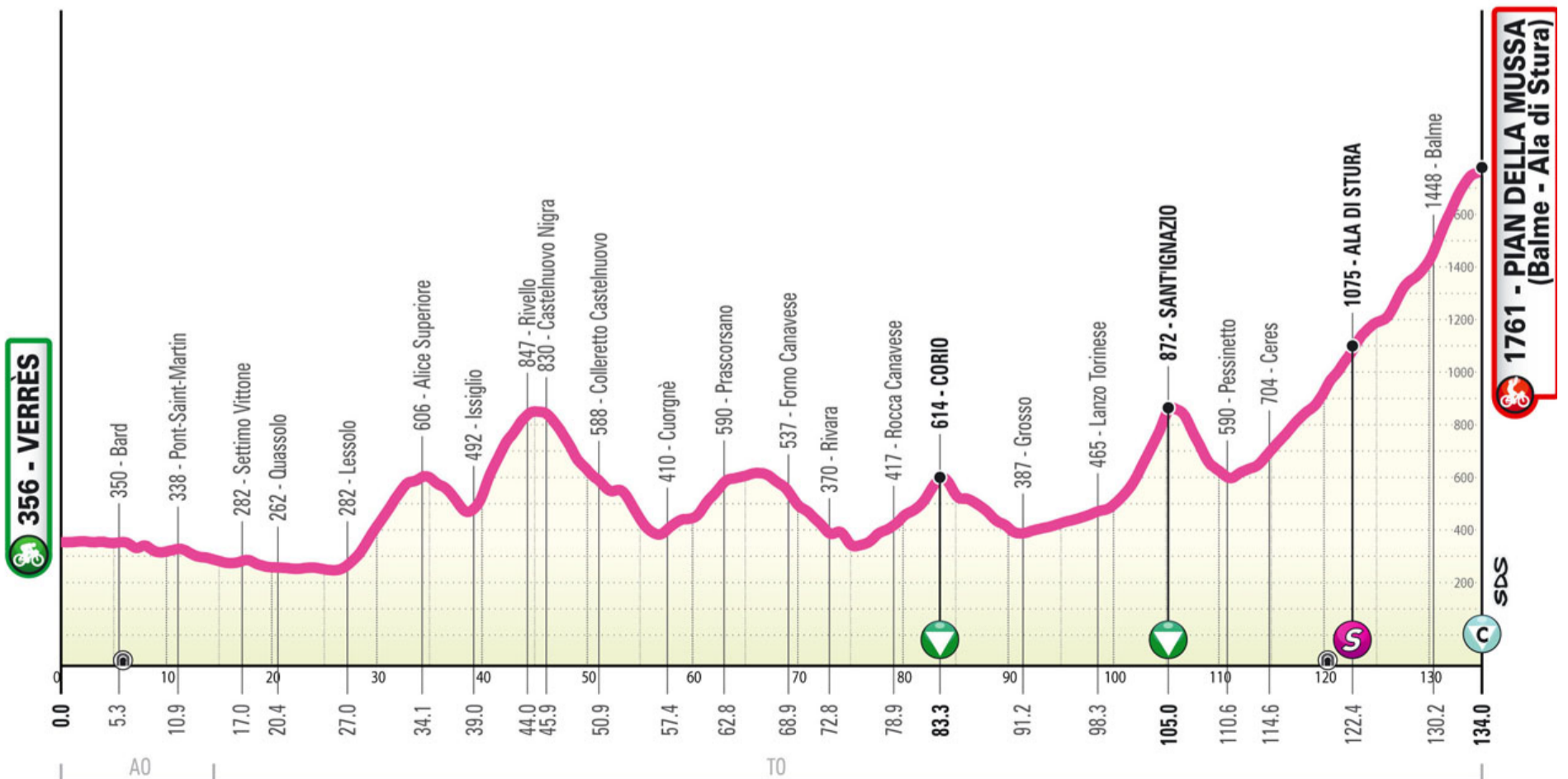
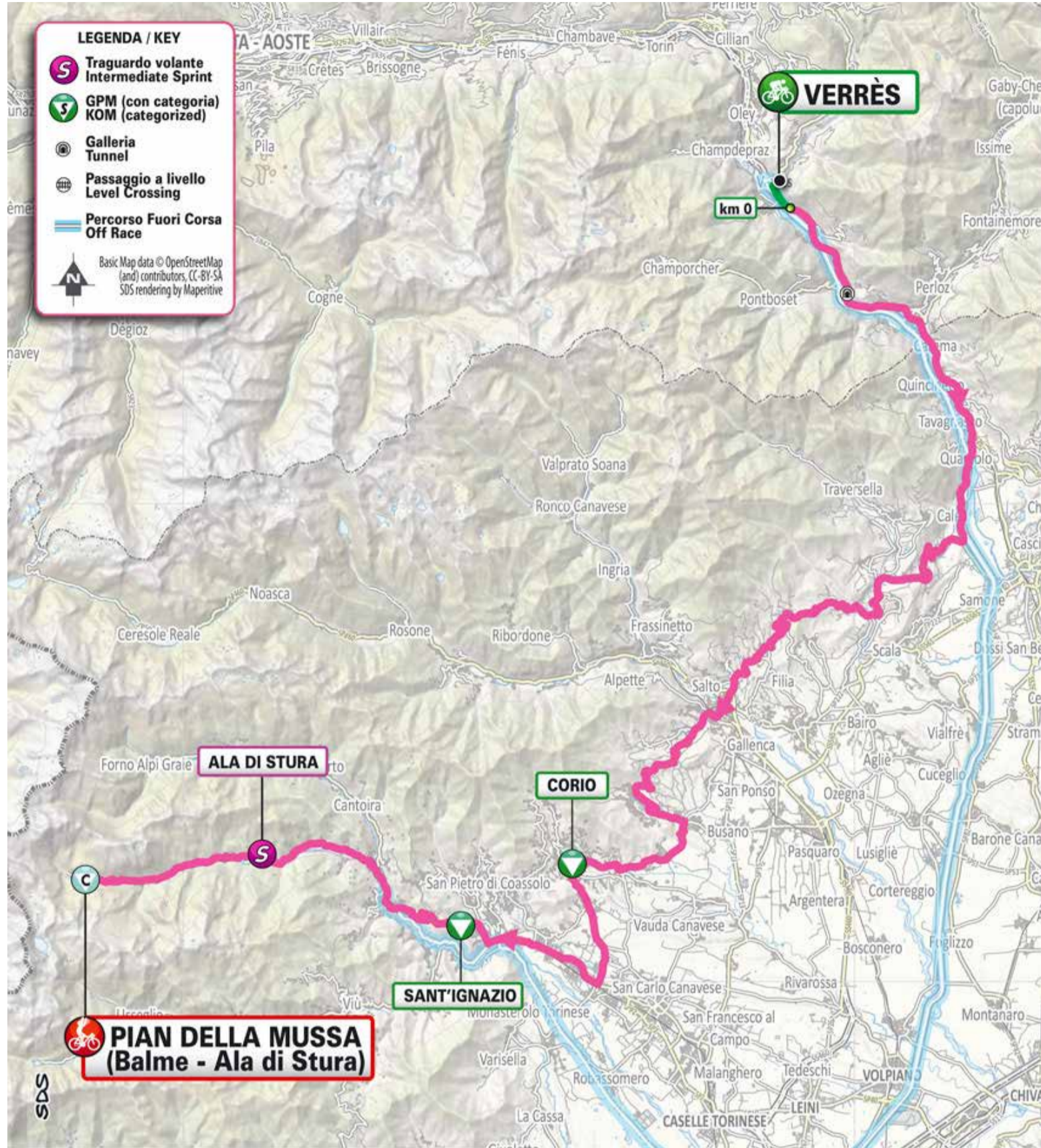
D = 2900 m

Quota			Distanze			ORA DI PASSAGGIO		
			par- ziali	per- corse	da per- correre	media km/ora		
						37	35	33
<b>REGIONE VALLE D'AOSTA</b>								
			>>>>>					
	<b>386 VERRÈS</b>	↑ Start Village	<b>3.8</b>			<b>12.10</b>	<b>12.10</b>	<b>12.10</b>
	<b>356 VERRÈS</b>	↑ km 0	<b>0.0</b>	<b>0.0</b>	<b>127.0</b>	<b>12.20</b>	<b>12.20</b>	<b>12.20</b>
	350 Bard	↑ ss.26	5.7	5.7	121.3	12.27	12.27	12.27
	351 galleria	↑ 30m	0.4	6.1	120.9	12.27	12.27	12.28
	338 Pont-Saint-Martin	↑ ss.26	5.2	11.3	115.7	12.33	12.34	12.35
<b>PROVINCIA DI TORINO</b>								
	282 Quincinetto	↑ sp.69	4.2	15.5	111.5	12.39	12.39	12.40
	255 Baio Dora	↑ sp.69	7.2	22.7	104.3	12.47	12.49	12.50
	282 Lessolo	↔ sp.68	4.5	27.2	99.8	12.54	12.55	12.57
	606 Alice Superiore	↑ sp.64	7.1	34.3	92.7	13.11	13.14	13.18
	466 Vistrorio	↔ sp.61	3.7	38.0	89.0	13.16	13.19	13.22
	492 Issiglio	↑ sp.61	1.2	39.2	87.8	13.17	13.21	13.24
	<b>847 Moris</b>	↑ <b>sp.61</b>	<b>5.8</b>	<b>45.0</b>	<b>82.0</b>	<b>13.31</b>	<b>13.36</b>	<b>13.41</b>
	830 Castelnuovo Nigra	↔ sp.61-sp.59	1.1	46.1	80.9	13.33	13.37	13.42
	588 Collettero Castelnuovo	↑ sp.45	4.9	51.0	76.0	13.38	13.43	13.49
	398 Rotatoria di Pedaggio	↑ v.20 Settembre	4.7	55.7	71.3	13.44	13.49	13.55
	410 Cuorghè	↑ sp.42	1.5	57.2	69.8	13.46	13.52	13.57
	590 Prascorsano	↔ sp.42	5.4	62.6	64.4	13.55	14.00	14.07
	537 Forno Canavese	↑ sp.42	6.1	68.7	58.3	14.02	14.08	14.15
	370 Rivara	↔ v.Levone-sp.33	3.9	72.6	54.4	14.07	14.13	14.20
	417 Rocca Canavese	↔ sp.34	6.1	78.7	48.3	14.15	14.22	14.29
	<b>614 Coiro</b>	↔	<b>4.4</b>	<b>83.1</b>	<b>43.9</b>	<b>14.25</b>	<b>14.33</b>	<b>14.41</b>
	433 Balangero	↔ sp.27-sp.2	7.4	90.5	36.5	14.34	14.42	14.51
	465 Lanzo Torinese	↔ sp.2-sp.1	3.7	94.2	32.8	14.39	14.47	14.57
	590 Pessinetto	↑ sp.2-sp.1	8.7	102.9	24.1	14.52	15.00	15.10
	704 Ceres	↔ sp.1	4.0	106.9	20.1	14.58	15.07	15.17
	1075 Ala di Stura	↑ sp.1	7.6	114.5	12.5	15.15	15.26	15.38
	1448 Balme	↑ v.Capoluogo	7.9	122.4	4.6	15.34	15.46	16.00
	<b>1761 PIAN DELLA MUSSA</b>	↑	<b>4.6</b>	<b>127.0</b>	<b>0.0</b>	<b>15.45</b>	<b>15.58</b>	<b>16.12</b>

NOTE:

- Traguardo Volante:**  
km 83.1 Coiro
- Gran Premio della Montagna:**  
km 45 - Moris - m 847  
km 127 - PIAN DELLA MUSSA - m 1761 Arrivo-Cima Coppi  
Galleria/Tunnel: km 6.1
- Passaggio a Livello/Level Crossing:** km









PARTENZA

RCS Sport for



ARRIVO



Il comune di Verrès si trova nella valle centrale ed è caratterizzato dal maestoso castello degli Challant, che fa da cornice al carnevale storico.

Verrès è anche nota per il Maison La Tour, che era sede daziale sin dall'epoca medievale, e per la Collegiata di Saint-Gilles, fondata nel 911 e che conserva una ricchissima biblioteca con pergamene, bolle papali e preziosi volumi manoscritti. Il complesso di edifici conserva anche la cappella con la cripta sepolcrale di Ibleto di Challant, il costruttore del castello di Verrès. Il castello stesso è un cubo perfetto di 30 metri di lato, concepito nel 1360 come una fortezza inespugnabile.

La Murasse è un'antica cascina di proprietà della Collegiata di Saint-Gilles, donata alla Prevostura nel 1512 e oggi riconvertita a sede della biblioteca comprensoriale e di uffici amministrativi. Inoltre, sulla cima del Mont-Saint-Gilles, è stata eretta una croce votiva come voto della popolazione dopo la guerra. Questa croce offre una spettacolare vista a 360° sull'abitato e il territorio circostante e ogni anno, nella prima domenica di giugno, viene celebrata una Messa sull'altare ai piedi del monumento.



La località conta numerose località disseminate nel vasto territorio, e organizza una sagra gastronomica chiamata "A Verrès, La Zucca... dall'orto alla Tavola", che celebra il frutto della terra, la zucca, in tutte le sue varietà.

La festa della zucca si svolge nel centro storico di Verrès e offre ai visitatori la possibilità di assaggiare deliziose pietanze preparate dai produttori. Alcuni anni fa, è stata raffinata la ricerca sui piatti a base di zucca abbinati ai prodotti locali.



Ala di Stura, nel cuore della Val d'Ala, è circondata da verdi prati e boschi ricchi, offrendo splendide viste panoramiche sulle cime della Bessanese, dell'Uja di Mondrone e del Monte Rosso. Le origini del nome risalgono a un millennio prima di Cristo e inizialmente si riferiva agli alpeggi lungo la valle.

Il borgo di Ala esisteva già nel 1000, con le sue frazioni principali. Le Valli di Lanzo hanno subito varie dominazioni, tra cui i Longobardi e Carlo Magno.

Nel 1872 è stata costruita la strada carrozzabile Ceres-Ala e nel 1890 è stato inaugurato il telegrafo.

Nel 1908, Ala era già dotata di illuminazione elettrica, servizio medico, farmacia, impianto telefonico e ufficio postale. Con l'apertura della strada, Ala è diventata un importante centro di villeggiatura e alpinismo.

I sentieri nelle Valli di Lanzo offrono meravigliose esperienze all'aria aperta.

Il territorio di Ala di Stura è noto per le numerose meridiane e gli affreschi, nonché per la chiesa parrocchiale, dedicata ai Santi Nicolao e Grato, tra le più antiche delle valli. Numerosi sono i sentieri escursionistici che offrono l'opportunità di vivere esperienze mozzafiato in un ambiente naturale integro.



La tradizione gastronomica offre una grande varietà di prodotti. Rinomati sono i formaggi locali, come la famosa touma, prodotta con latte bovino conosciuta già nel 150 d.C., i tomini di capra (formaggi freschi a base di latte di capra), le ricotte e il burro.

Oggi le valli offrono un ottimo lardo e gustosi salumi dai salami ad tueurdji a quelli di capra, ai salami della rosa; alle mocette, salumi ottenuti con diversi tipi di carni stagionate.







Comune di Pertusio



Comune di Borgomanero



La Gazzetta dello Sport  
Tutto il rosa della vita

	ALTITUDINE ALTITUDE	LOCALITÀ / PLACE		km PARZIALI PARTIAL km	km PERCORSI COVERED km	km DA PERCORRERE km TO BE COVERED	MEDIA ORARIA AVERAGE SPEED		
							45 km/h	43 km/h	41 km/h
<b>PROVINCIA DI TORINO</b>									
	364	<b>PERTUSIO</b>	↑ Start Village	2,4			12.40	12.40	12.40
	348	<b>PERTUSIO</b>	↑ km 0	0,0	0,0	139,0	12.45	12.45	12.45
	320	Busano	↶ sp.13	1,6	1,6	137,4	12.46	12.47	12.47
	315	Favria	↑ sp.13	2,3	3,9	135,1	12.49	12.49	12.50
	304	Rivarolo Canavese	↑ C.so Italia-sp.222	2,9	6,8	132,2	12.53	12.53	12.53
	307	Ozegna	↑ sp.222	3,5	10,3	128,7	12.58	12.58	12.59
	345	Castellamonte	↷ sp.222	3,8	14,1	124,9	13.03	13.04	13.05
	373	Torre Canavese	↑ sp.56	4,5	18,6	120,4	13.10	13.11	13.12
	451	Silva	↑ sp.56	2,6	21,2	117,8	13.14	13.15	13.17
	382	San Martino Canavese	↑ sp.56	2,5	23,7	115,3	13.17	13.19	13.20
	260	Scarmagno	↷ sp.56	3,1	26,8	112,2	13.21	13.23	13.25
	237	Strambino	↑ sp.56	3,4	30,2	108,8	13.25	13.27	13.29
	268	Caravino	↷ sp.80	7,1	37,3	101,7	13.36	13.38	13.41
<b>PROVINCIA DI VERCELLI</b>									
	243	Borgo d'Ale	↶ sp.593	10,3	47,6	91,4	13.48	13.51	13.55
	236	Alice Castello	↑ sp.40	3,1	50,7	88,3	13.52	13.56	13.59
	185	Santhià	↶ sp.3	8,2	58,9	80,1	14.03	14.06	14.10
	184	P.L.	↑ sp.3	0,8	59,7	79,3	14.04	14.07	14.11
	183	<b>Carisio</b>	↑ <b>sp.3</b>	<b>3,8</b>	<b>63,5</b>	<b>75,5</b>	<b>14.08</b>	<b>14.12</b>	<b>14.16</b>
	174	Buronzo	↷ sp.3	9,8	73,3	65,7	14.20	14.25	14.30
	217	Rovasenda	↑ sp.3	7,9	81,2	57,8	14.32	14.37	14.42
	268	Gattinara	↶ sp.142	10,2	91,4	47,6	14.47	14.52	14.59
<b>PROVINCIA DI NOVARA</b>									
	276	P.L.	↑ ss.142	3,2	94,6	44,4	14.51	14.57	15.04
	276	Romagnano Sesia	↶ v.Frà Dolcino	0,1	94,7	44,3	14.51	14.57	15.04
	278	Prato Sesia	↑ v.Matteotti	1,1	95,8	43,2	14.53	14.59	15.06
	313	Grignasco	↷ sp.32	4,5	100,3	38,7	14.57	15.04	15.10
	470	<b>Traversagna</b>	↑ <b>sp.32</b>	<b>3,6</b>	<b>103,9</b>	<b>35,1</b>	<b>15.06</b>	<b>15.13</b>	<b>15.21</b>
	389	Boca	↑ sp.31	3,7	107,6	31,4	15.11	15.18	15.26
	375	Maggiora	↷ Ingr. Circuito - sp.31a	2,1	109,7	29,3	15.13	15.20	15.27
	308	BORGOMANERO	↑ v. Caduti Lager Nazisti	6,8	116,5	22,5	15.21	15.28	15.36
	375	Maggiora	↶ sp.31a	4,5	121,0	18,0	15.27	15.35	15.43
	308	BORGOMANERO	↑ v. Caduti Lager Nazisti	6,8	127,8	11,2	15.35	15.43	15.52
	375	Maggiora	↶ sp.31a	4,4	132,2	6,8	15.42	15.50	15.59
	308	<b>BORGOMANERO</b>	↑ <b>v. Caduti Lager Nazisti</b>	<b>6,8</b>	<b>139,0</b>	<b>0,0</b>	<b>15.50</b>	<b>15.59</b>	<b>16.08</b>

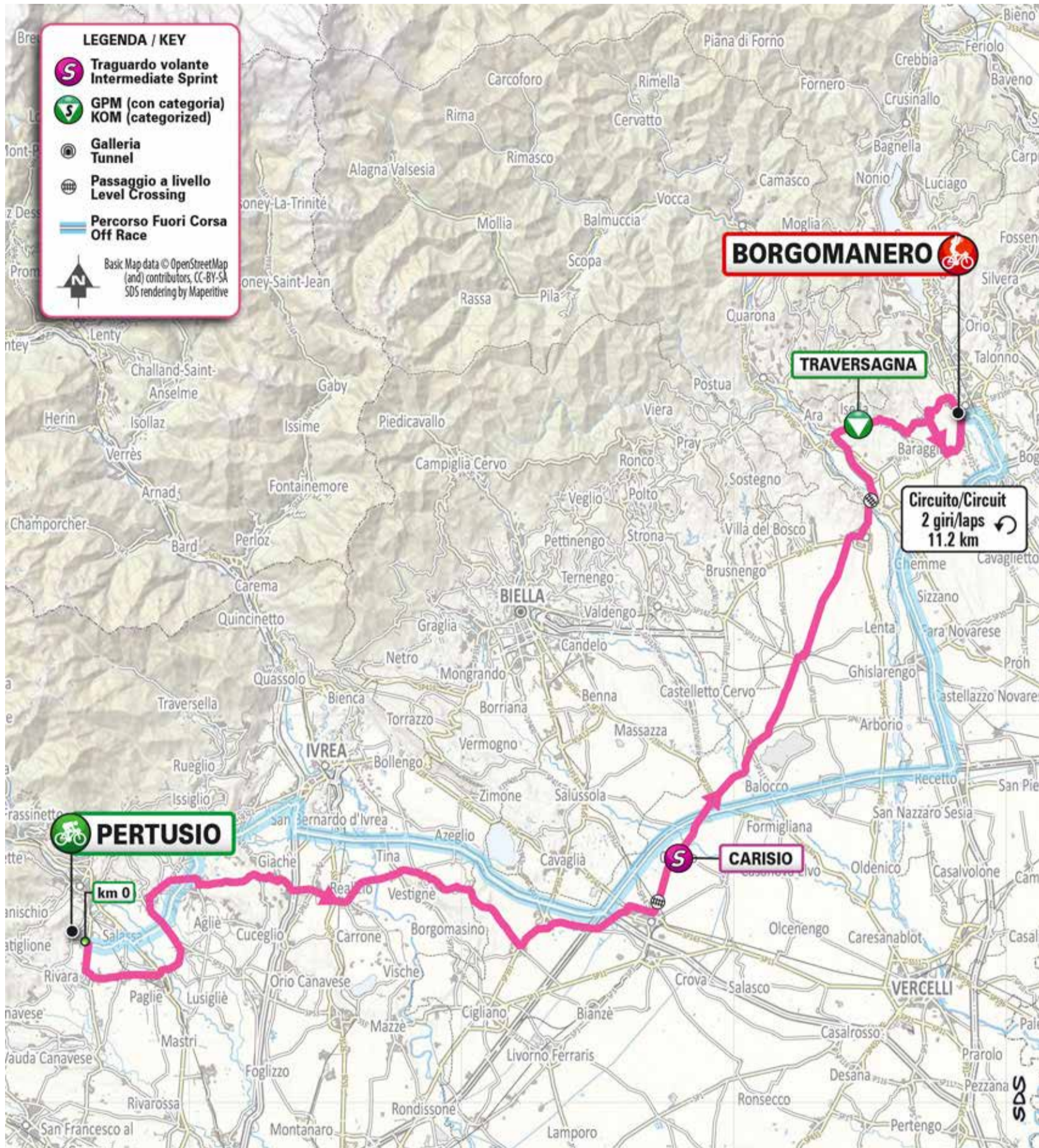
NOTE / NOTES

**Traguardo Volante / Intermediate Sprint:**  
km 63.5 Carisio

**GPM / KOM:**  
km 103.9 - Traversagna - m 470

**Passaggio a Livello / Level Crossing:**  
km 59.7 - 94.6









Comune di Pertusio

PARTENZA

RCS Sport for



Comune di Borgomanero

ARRIVO




Pertusio è un piccolo centro nella Città Metropolitana di Torino, con circa 750 abitanti. Si trova sulle pendici collinari a sud del Sacro Monte di Belmonte, dove si erge l'omonimo Santuario, patrimonio Unesco dal 2003.

Il territorio è di tradizione contadina, dedito alla vite, alle mele e ai cereali, con un forte legame alla religiosità.

Pertusio è un'ottima meta per gli amanti delle escursioni naturalistiche, con percorsi adatti per le passeggiate a piedi o in mountain bike.

Il legame con la religiosità è testimoniata dalla chiesa parrocchiale di San Lorenzo e dal Santuario di San Firmino che risale al 1525. La devozione al santo (protettore dei soldati) è molto antica. Il Santuario è stato ampliato e decorato nel corso dei secoli, diventando un importante punto di riferimento per la comunità.

Infine, una vecchia cabina dell'Enel è stata trasformata in "Pertusio's Summery", una rappresentazione artistica delle tradizioni e leggende del paese, guidando i visitatori in un tour turistico.



La festa di San Firmino, che si tiene ad inizio ottobre, rappresenta l'identità di Pertusio. Attrae visitatori da tutto il Canavese e offre una fiera, un mercato, una mostra di fischietti di terracotta e la tradizionale bagna caoda. Quest'ultima, preparata con acciughe, olio e aglio, è diventata il piatto tipico del luogo. Il Comune ha chiesto di riconoscere Pertusio come Paese della Bagna Caoda della Provincia di Torino.

Inoltre, il territorio è famoso per i torcetti, le paste 'd melia e la mela renetta "firminella".

La vitivinicoltura canavesana vive una rinascita grazie ai progetti dei giovani del paese, con una particolare attenzione alle varietà di vitigni barbera e freisa.



Borgomanero è una cittadina moderna, con una spiccata identità storica e culturale: si presenta come sintesi equilibrata della varietà di paesaggi e degli orientamenti economici della zona, luogo di incontro tra realtà locali e l'influenza dei maggiori centri oltre-Ticino.

Fu il fatto di essere naturale crocevia delle strade che conducevano da Novara alla Riviera d'Orta e al Sempione, e da Torino e dalla Valsesia al Lago Maggiore, il motivo principale della costruzione del borgo, destinato a divenire punto di riferimento per il commercio.

La città si estende per 32,36 chilometri quadrati (l'altitudine media è di 308 metri sul livello del mare) sulle rive del torrente Agogna; 30 chilometri a nord di Novara della cui provincia fa parte. Attualmente gli abitanti sono oltre 21 mila.

Il simbolo della città è la statua dell'Immacolata, risalente al 1721. Particolare importanza è il settore commerciale: da sempre centro importante ha nel mercato del venerdì, uno dei più antichi del Piemonte, il suo punto di forza.

Il folklore ha la sua massima espressione nella prima settimana di settembre con la "festa dell'Uva". Durante questo periodo due cittadini vestono i panni delle maschere della borgo: la Sciòra Togna e la Carulèna, a cui il Sindaco consegna, all'inizio dei festeggiamenti, le chiavi della città sino al termine della sagra. Tradizione, dalla fine dell'800, è il "palio degli Asini", una sfida tra contrade in groppa ai quadrupedi.



A livello enogastronomico, Borgomanero è parte del circuito delle città del Vino. Il piatto tradizionale è il tapulone, carne d'asino macinata e annaffiata nel vino.

Il dolce tipico è il "brutto ma buono", prodotto dal 1869 e realizzato con zucchero, chiara d'uovo e mandorle.







Comune di Bergamo



Comune di Cremona



Tappa  
**05**  
cronotabella

**BERGAMO (Kilometro Rosso) - CREMONA**

km 136

giovedì 13 giugno 2024

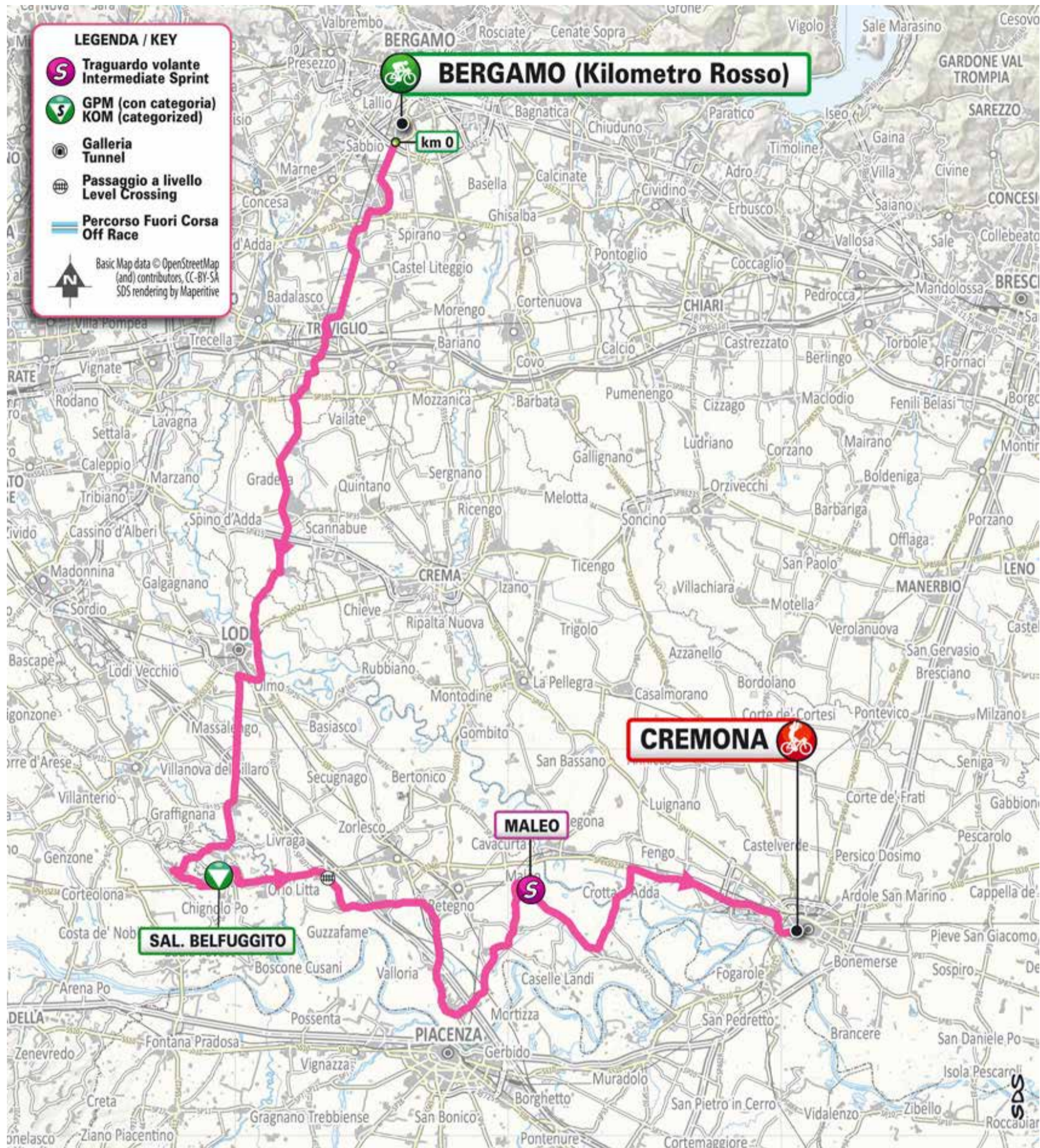
D = 350 m

Quota			DISTANZE			ORA DI PASSAGGIO			
			par- ziali	per- corse	da per- correre	media km/ora			
						47	45	43	
<b>PROVINCIA DI BERGAMO</b>									
			>>>>>						
	216	BERGAMO (Kilometro Rosso)	↑ Start Village	3.8			12.45	12.45	12.45
	201	BERGAMO (Kilometro Rosso)	↑ km 0	0.0	0.0	136.0	12.55	12.55	12.55
	172	Verdello	↑ Tang. Est-ss.42	4.3	4.3	131.7	13.00	13.01	13.01
	149	Arcene	↑ ss.42	6.1	10.4	125.6	13.08	13.09	13.09
	130	Treviglio	↑ sp.11-sp.472	4.9	15.3	120.7	13.14	13.15	13.16
	108	Casirate d'Adda	↔ v.Europa-sp.472	6.0	21.3	114.7	13.22	13.23	13.24
<b>PROVINCIA DI CREMONA</b>									
	96	Agnadello	↑ sp.472	5.9	27.2	108.8	13.29	13.31	13.32
	85	Pandino	↑ sp.472	5.0	32.2	103.8	13.36	13.37	13.39
	75	Dovera	↔ sp.472	4.7	36.9	99.1	13.42	13.44	13.46
<b>PROVINCIA DI LODI</b>									
	68	Lodi	↔ Tang.Sud	5.2	42.1	93.9	13.48	13.51	13.53
	77	Lodi-Uscita Tangenziale	↑ sp.23	5.2	47.3	88.7	13.56	13.59	14.02
	66	Borghetto Lodigiano	↔ sp.23	9.5	56.8	79.2	14.08	14.11	14.15
<b>PROVINCIA DI MILANO</b>									
	65	San Colombano al Lambro	↔ v.Petrarca-v.Capra	3.4	60.2	75.8	14.12	14.16	14.19
	131	Incr. madonna dei Monti	↑	0	2.7	62.9	14.16	14.20	14.24
<b>PROVINCIA DI PAVIA</b>									
	74	Miradolo Terme	↔ v.Dante-v.Garibaldi	2.4	65.3	70.7	14.19	14.23	14.27
	72	Ins. sp.234	↔ sp.234-v.Belfuggito	3.0	68.3	67.7	14.23	14.27	14.31
<b>PROVINCIA DI MILANO</b>									
	140	Incr. via Collada	↔ v.Serafina - sp.234	2.1	70.4	65.6	14.26	14.30	14.35
<b>PROVINCIA DI LODI</b>									
	68	Ospedaletto Lodigiano	↑ sp.234	8.4	78.8	57.2	14.37	14.41	14.46
	63	Casalpusterlengo	↑ ss.9	6.4	85.2	50.8	14.45	14.50	14.55
	49	Guardamiglio	↑ ss.9	8.5	93.7	42.3	14.55	15.01	15.06
	53	San Rocco al Porto	↑ sp.145	3.9	97.6	38.4	15.01	15.06	15.13
	50	Santo Stefano Lodigiano	↔ v.Piave-sp.116	6.1	103.7	32.3	15.08	15.14	15.21
	51	Corno Giovine	↔ sp.194	3.2	106.9	29.1	15.13	15.19	15.26
	57	Ronchi	↑ sp.27	2.8	109.7	26.3	15.17	15.23	15.30
	51	Meleti	↔ sp.196	4.3	114.0	22.0	15.22	15.29	15.36
<b>PROVINCIA DI CREMONA</b>									
	51	Ins. sp.234	↔ sp.234	6.6	120.6	15.4	15.30	15.37	15.45
	47	Cavatigozzi	↑ sp.234	7.1	127.7	8.3	15.39	15.46	15.54
	40	CREMONA	↑ v.Novati	8.3	136.0	0.0	15.49	15.57	16.05

NOTE:

- Traguardo Volante:**  
km 85.2 Casalpusterlengo
- Gran Premio della Montagna:**  
km 70.4 - Incr. via Collada - m 140
- Galleria/Tunnel: km
- Passaggio a Livello/Level Crossing:** km









PARTENZA

RCS Sport for



ARRIVO



Il Kilometro Rosso è un distretto europeo dell'innovazione che offre spazio a circa 80 Resident Partner, come ad esempio aziende, laboratori e centri di ricerca.

Il campus ospita oltre 2500 addetti e ricercatori ed è una realtà di riferimento nel panorama internazionale della ricerca e del trasferimento tecnologico. L'aggregazione di iniziative multisettoriali avviene attraverso i seguenti cluster tecnologici: Energia e sostenibilità; Formazione specializzata; ICT; Materiali compositi; Meccanica e mecatronica; Ingegneria, prototipazione e design; Scienze della vita; Servizi per l'innovazione.

Il Kilometro Rosso è anche un incubatore di imprese innovative riconosciuto dalla Regione Lombardia e un partner di importanti reti nazionali e internazionali che supportano le startup e le PMI innovative.



La città di Bergamo, oltre alla storia e all'arte, offre una lunga tradizione enogastronomica, con cibi come i casoncelli, la polenta e vari formaggi tipici.

Il territorio di Bergamo è anche rinomato per la produzione vinicola, come ad esempio il Moscato di Scanzo, la Franciacorta e i vini Valcalepio.

Bergamo è conosciuta soprattutto per la sua parte più alta, Città Alta, protetta dalle Mura Venete, e offre numerosi monumenti come la Piazza Vecchia, la Biblioteca Angelo Maj, il Palazzo della Ragione e la Torre Civica.



Cremona, situata a nord dell'Italia, è una città ricca di storia e arte, famosa per essere la città natale del liutaio Antonio Stradivari. La città è immersa in una natura rigogliosa con abbondanti corsi d'acqua che hanno contribuito all'agricoltura e all'allevamento, diventando pilastri dell'economia locale. Cremona ha anche conosciuto uno straordinario sviluppo delle arti e della cultura nel corso dei secoli. La città conserva un equilibrio tra storia e modernizzazione, offrendo ai turisti una ricca storia, opere d'arte straordinarie e un tessuto urbano a misura d'uomo.

La città ospita numerosi monumenti, teatri, palazzi e chiese, con un patrimonio museale variegato e splendidi itinerari fluviali. Uno dei punti di interesse principali è la centrale piazza del Comune, con la cattedrale, il battistero, il palazzo comunale e il celebre Torrazzo, uno dei simboli di Cremona.



La gastronomia locale è legata a tre eccellenze, il torrone, la mostarda e il salame, che vengono valorizzate attraverso eventi come la Festa del Torrone, il Festival della Mostarda e la Festa del Salame.

Cremona è anche conosciuta come la patria della liuteria, inserita nella lista Unesco del patrimonio immateriale dell'umanità.







Comune di Borgovigilio



Fosse (Comune di Sant'Anna d'Alfaedo)



La Gazzetta dello Sport  
Tutto il rosa della vita

Tappa  
**06**

cronotabella

**BORGO VIRGILIO - FOSSE**

km 145

venerdì 14 giugno 2024

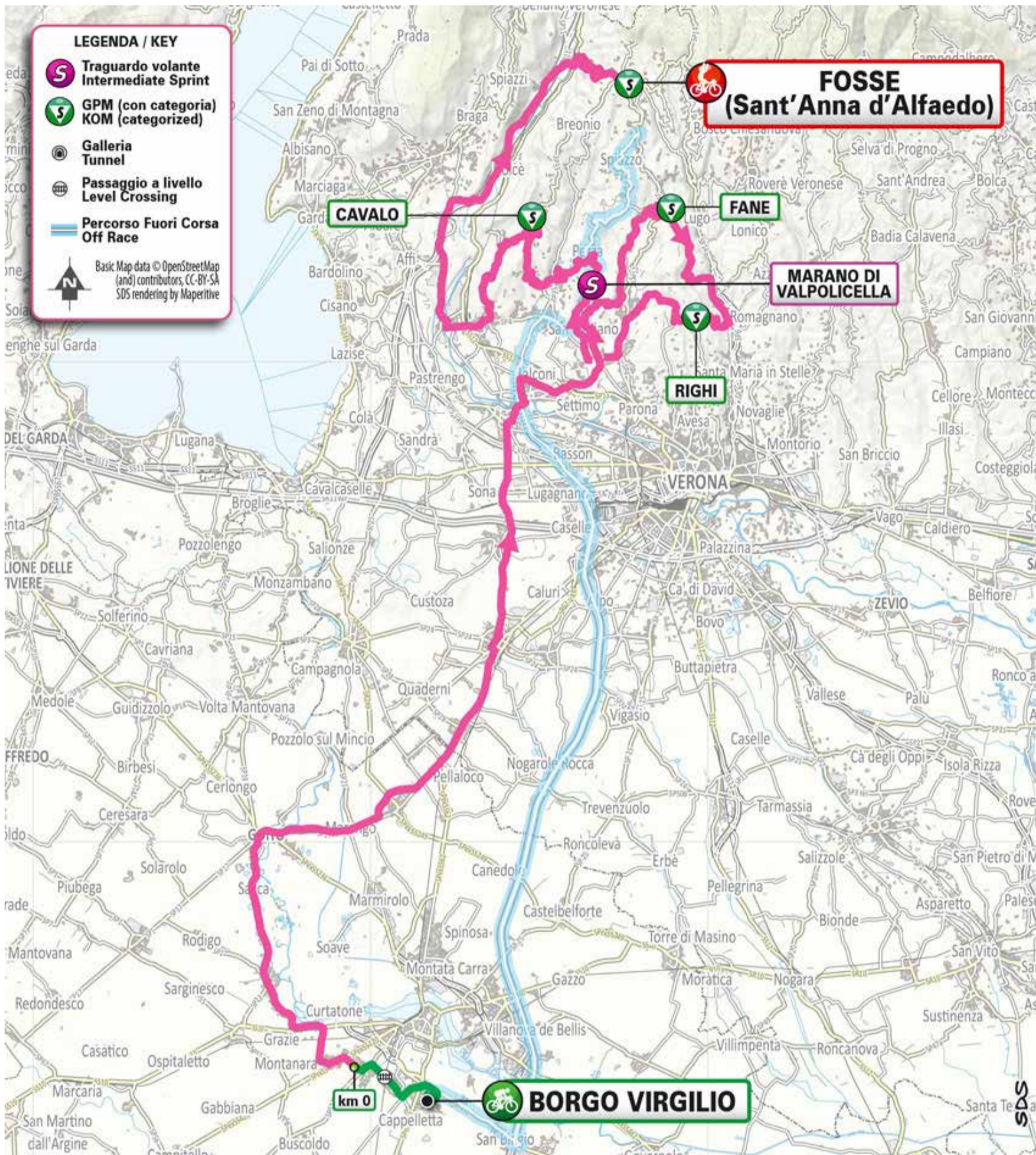
D = 3100 m

Quota			DISTANZE			ORA DI PASSAGGIO				
			par- ziali	per- corse	da per- correre	media km/ora	38	36	34	
<b>PROVINCIA DI MANTOVA</b>										
			>>>>>							
	<b>18</b>	<b>BORGO VIRGILIO</b>	↑	<b>Start Village</b>	<b>3.8</b>			<b>11.45</b>	<b>11.45</b>	<b>11.45</b>
	<b>19</b>	<b>BORGO VIRGILIO</b>	↑	<b>km 0</b>	<b>0.0</b>	<b>0.0</b>	<b>145.0</b>	<b>11.55</b>	<b>11.55</b>	<b>11.55</b>
	15	Mantova	↑	v.Mincio-ss.62	3.4	3.4	141.6	11.59	11.59	11.59
	29	Sant'Antonio Mantovano	↑	Str. Cisa-ss.62	3.5	6.9	138.1	12.03	12.04	12.04
	34	Rotatoria con sp.249	↑	ss.62	7.5	14.4	130.6	12.13	12.14	12.15
<b>PROVINCIA DI VERONA</b>										
	47	Mozzecane	↑	ss.62	6.9	21.3	123.7	12.23	12.24	12.25
	52	Villafranca di Verona	↔	v.Bixio-v.Sommacampagna-sp.26	4.9	26.2	118.8	12.29	12.31	12.33
	87	Sommacampagna	↑	sp.26	7.2	33.4	111.6	12.39	12.41	12.44
	106	Svinc. ss.11-Bussolengo	↑	sp.26	4.4	37.8	107.2	12.45	12.48	12.50
	114	Bussolengo	↑	Lung. Trento	3.2	41.0	104.0	12.50	12.52	12.55
	85	Pescantina	↔	v.Are	2.0	43.0	102.0	12.52	12.55	12.58
	113	Corrubio di Negarine	↑	v.Campagnole	3.4	46.4	98.6	12.57	13.00	13.03
	110	Pedemonte	↔	sp.4	2.5	48.9	96.1	13.00	13.03	13.06
	168	Negrar di Valpolicella	↔	sp.54b	3.5	52.4	92.6	13.05	13.08	13.12
	<b>540</b>	<b>Dorsale delle Cinque Valli</b>	↑	<b>sp.54b</b>	<b>5.3</b>	<b>57.7</b>	<b>87.3</b>	<b>13.20</b>	<b>13.25</b>	<b>13.30</b>
	495	Montecchio	↑	sp.54b	1.6	59.3	85.7	13.22	13.27	13.32
	169	Grezzana	↔	v.Roma	6.7	66.0	79.0	13.30	13.35	13.41
	<b>233</b>	<b>Stallavena</b>	↔	<b>sp.12a</b>	<b>3.0</b>	<b>69.0</b>	<b>76.0</b>	<b>13.34</b>	<b>13.39</b>	<b>13.46</b>
	<b>725</b>	<b>Fanè</b>	↑	<b>Loc. Ca' Bernardi-sp.12</b>	<b>7.4</b>	<b>76.4</b>	<b>68.6</b>	<b>13.51</b>	<b>13.58</b>	<b>14.06</b>
	523	Prun	↔	v.Aleardi	4.3	80.7	64.3	13.56	14.04	14.12
	675	Santa Cristina	↔	sp.34	1.9	82.6	62.4	14.02	14.10	14.18
	185	Fumane	↑	sp.33	10.4	93.0	52.0	14.14	14.22	14.32
	453	Mazzurega	↑	sp.33	5.4	98.4	46.6	14.27	14.36	14.47
	<b>649</b>	<b>Cavalo</b>	↔	<b>sp.33c</b>	<b>3.7</b>	<b>102.1</b>	<b>42.9</b>	<b>14.36</b>	<b>14.46</b>	<b>14.57</b>
	158	Sant'Ambrogio di Valpolicella	↔	sp.4	9.8	111.9	33.1	14.47	14.58	15.10
	100	Ponton	↔	sp.11	3.3	115.2	29.8	14.51	15.02	15.14
	186	Zuane di Sotto	↔	sp.11	7.6	122.8	22.2	15.02	15.13	15.26
	130	Bv. di Brentino	↑	sp.11	8.2	131.0	14.0	15.11	15.23	15.36
	118	Rivalta	↔	Ponte sull'Adige	3.8	134.8	10.2	15.16	15.27	15.41
	144	Peri	↔	sp.57	1.3	136.1	8.9	15.18	15.29	15.43
	<b>931</b>	<b>FOSSE</b>	↑	<b>v.Battisti</b>	<b>8.9</b>	<b>145.0</b>	<b>0.0</b>	<b>15.42</b>	<b>15.57</b>	<b>16.13</b>

NOTE:

- Traguardo Volante:**  
km 69 Stallavena
- Gran Premio della Montagna:**  
km 57.7 - Dorsale delle Cinque Valli - m 540  
km 76.4 - Fanè - m 725 - Sup.  
km 102.1 - Cavalo - m 649 - Sup.  
km 145 - FOSSE - m 931 Arrivo - Sup.
- Galleria/Tunnel: km
- Passaggio a Livello/Level Crossing: km**









Comune di Borgovigilio

PARTENZA

RCS Sport for



Fosse (Comune di Sant'Anna d'Alfaedo)

ARRIVO



Borgo Virgilio è un comune italiano nella provincia di Mantova, Lombardia.

È stato istituito nel 2014 dalla fusione dei comuni di Borgoforte e Virgilio, luogo di nascita del poeta Virgilio. Il comune confina con Mantova ed è attraversato dai fiumi Mincio e Po. È ricco di importanti siti storici e culturali come il Forte di Pietole, il Forte Centrale di Borgoforte e il Museo Virgiliano di Pietole.

Tra i punti di interesse c'è il Parco Museo Virgilio, un recupero di un vasto complesso militare napoleonico.

Il Parco Museo Virgilio contiene un forte militare, natura e suggestiva architettura militare di difesa. Il Museo Virgiliano di Pietole ospita due collezioni donate dalla cittadinanza.

Il Forte Centrale di Borgoforte è uno dei quattro forti della doppia testa di ponte costruita dall'Impero austriaco dal 1859 al 1861.



Borgo Virgilio è un luogo ricco di storia, cultura e tradizioni enogastronomiche, con una ricca offerta di cibo, vino e siti storici da esplorare. Nel comune si trovano 28 prodotti agroalimentari tradizionali, tra cui la zucca mantovana, la salamella, il salame mantovano agliato, la cipolla, la pera mantovana, il melone e diverse varietà di riso.

I piatti tipici includono agnolini, tortelli di zucca, risotto alla pilota, bigoli con sardelle, lo stracotto d'asino, cotechino con lenticchie, polenta con il gras pistà, anello di monaco, sbrisolona, mostarda mantovana, sugolo e torta Helvetia.

Un piatto originale è quello degli gnocchi alla mugnaia.

I vini locali includono il Lambrusco Mantovano e i vini delle colline mantovane, Garda e Garda Colli Mantovani.

Il Lambrusco è corposo ed autentico, con sentori di frutta rossa e tipica secchezza. Le colline mantovane sono conosciute per grandi vini fermi, mirabili passiti e spumanti.



Fosse è una frazione del comune di Sant'Anna d'Alfaedo, che si estende nella parte più occidentale della Lessinia, al confine con la Val d'Adige a nord e nord-ovest e la Valpolicella a sud e sud-ovest.

Una parte del comune, chiamata Pialda Bassa, si trova a nord del Corno d'Aquilio; qui è ubicata la Spluga della Preta, un insieme di grotte carsiche dalla profondità esplorata di circa 1000 metri.

Nella zona sud-est del comune è invece presente il Ponte di Veja, un arco di roccia calcarea dello spessore di circa 10 metri e della lunghezza di 52 a strapiombo sul vajo della Marciora.

A Sant'Anna d'Alfaedo è presente un Museo paleontologico e preistorico che conserva, tra gli altri reperti, una parte degli oggetti rinvenuti presso la Grotta di Fumane e nelle cave del Monte Loffa ove sono stati scoperti pezzi paleontologici straordinari, come squali e tartarughe marine fossili.

La prosperità economica del paese è dovuta principalmente alle numerose cave della pietra caratteristica della zona.

Il territorio è ricco di antichi oratori e dimore storiche, ma è famoso in tutto il mondo per i suoi vini: il Valpolicella, il Recioto e l'Amarone.

Il Forte Monte Tesoro è stata una fortezza militare costruita a difesa della città di Verona contro l'Impero austro-ungarico a 917 metri di altitudine, sulla sommità dell'omonimo monte nella Lessinia.



A livello gastronomico di rilievo sono gli Gnocchi della Lessinia.

Preparati originariamente nelle malghe dell'altipiano, nel "logo del fogo", nel locale della baita dove si trovava il camino con il fuoco. La storia di questo piatto è legata da secoli alla pratica della transumanza e dell'alpeggio con la relativa vita in malga.

Gustose le preparazioni vegetariane delle nonne, profumi di ricette povere ma saporitissime.







Comune di Montegrotto Terme



Comune di Zocca



La Gazzetta dello Sport  
Tutto il rosa della vita



Tappa  
**07**

cronotabella

**MONTEGROTTO TERME - ZOCCA**

km 170

sabato 15 giugno 2024

D = 1000 m

Quota			DISTANZE			ORA DI PASSAGGIO			
			par- ziali	per- corse	da per- correre	media km/ora			
						41	39	37	
<b>PROVINCIA DI PADOVA</b>									
			>>>>>						
	12	<b>MOTNEGROTTO TERME</b>	↑ Start Village	3.8			11.25	11.25	11.25
	12	<b>ABANO TERME</b>	↑ km 0	0.0	0.0	170.0	11.35	11.35	11.35
	16	Treponti	↖ sp.88	6.5	6.5	163.5	11.44	11.45	11.45
	14	Torreglia	↗ sp.25	5.2	11.7	158.3	11.51	11.51	11.52
	22	Galzignano Terme	↑ sp.25	3.7	15.4	154.6	11.56	11.57	11.58
	74	Arquà Petrarca	↖ sp.21	7.2	22.6	147.4	12.07	12.08	12.10
	15	Casette	↖ v.Madonna dell'Ave	4.3	26.9	143.1	12.12	12.14	12.16
	8	Este	↑ v.Ferro	4.0	30.9	139.1	12.17	12.19	12.21
	8	Villa Estense	↑ sp.41	6.7	37.6	132.4	12.26	12.28	12.31
	10	Ca' Morosini	↑ P.Adige- sp.2	9.0	46.6	123.4	12.39	12.42	12.45
<b>PROVINCIA DI ROVIGO</b>									
	6	Lendinara	↗ sp.15	3.1	49.7	120.3	12.43	12.46	12.49
	8	P.L.	↑ sp.15	4.1	53.8	116.2	12.49	12.52	12.56
	10	Canda	↑ sp.12	6.7	60.5	109.5	12.59	13.03	13.07
	4	Bagnolo di Po	↖ sp.12	2.1	62.6	107.4	13.01	13.05	13.10
	8	Ficarolo	↑ sp.86	10.9	73.5	96.5	13.17	13.22	13.28
	8	Ponte Fiume Po	↑ sp.18	2.8	76.3	93.7	13.21	13.26	13.32
<b>PROVINCIA DI FERRARA</b>									
	13	Bondeno	↗ v.Dazio	9.8	86.1	83.9	13.35	13.41	13.47
	12	Santa Bianca	↑ sp.9	3.0	89.1	80.9	13.38	13.45	13.51
	12	Casumaro	↑ sp.13	4.4	93.5	76.5	13.44	13.50	13.57
	16	Pilastrello	↑ sp.6	6.1	99.6	70.4	13.53	13.59	14.07
	15	Cento	↗ sp.66	5.5	105.1	64.9	13.59	14.06	14.14
<b>PROVINCIA DI BOLOGNA</b>									
	12	San Matteo della Decima	↑ sp.255	8.0	113.1	56.9	14.09	14.17	14.25
	21	San Giovanni in Persiceto	↑ Circ. Dante-sp.2	8.5	121.6	48.4	14.21	14.29	14.38
	38	Ponte Samoggia	↑ sp.27	11.4	133.0	37.0	14.38	14.46	14.56
	77	Rotatoria Crespellano / Bazzano	↑ sp.27	7.7	140.7	29.3	14.49	14.58	15.08
	109	<b>Monteveglia</b>	↗ sp.27	4.1	144.8	25.2	14.54	15.04	15.15
	182	Castelletto	↑ sp.50	6.7	151.5	18.5	15.04	15.14	15.25
<b>PROVINCIA DI MODENA</b>									
	698	Montombraro	↗ sp.25	12.8	164.3	5.7	15.35	15.48	16.02
	701	Bv. di Vignola	↑ sp.623	3.8	168.1	1.9	15.40	15.53	16.08
	758	<b>ZOCCA</b>	↑ v.d.Mercato	1.9	170.0	0.0	15.43	15.57	16.11

NOTE:

**Traguardo Volante:**

km 144.8 Monteveglia

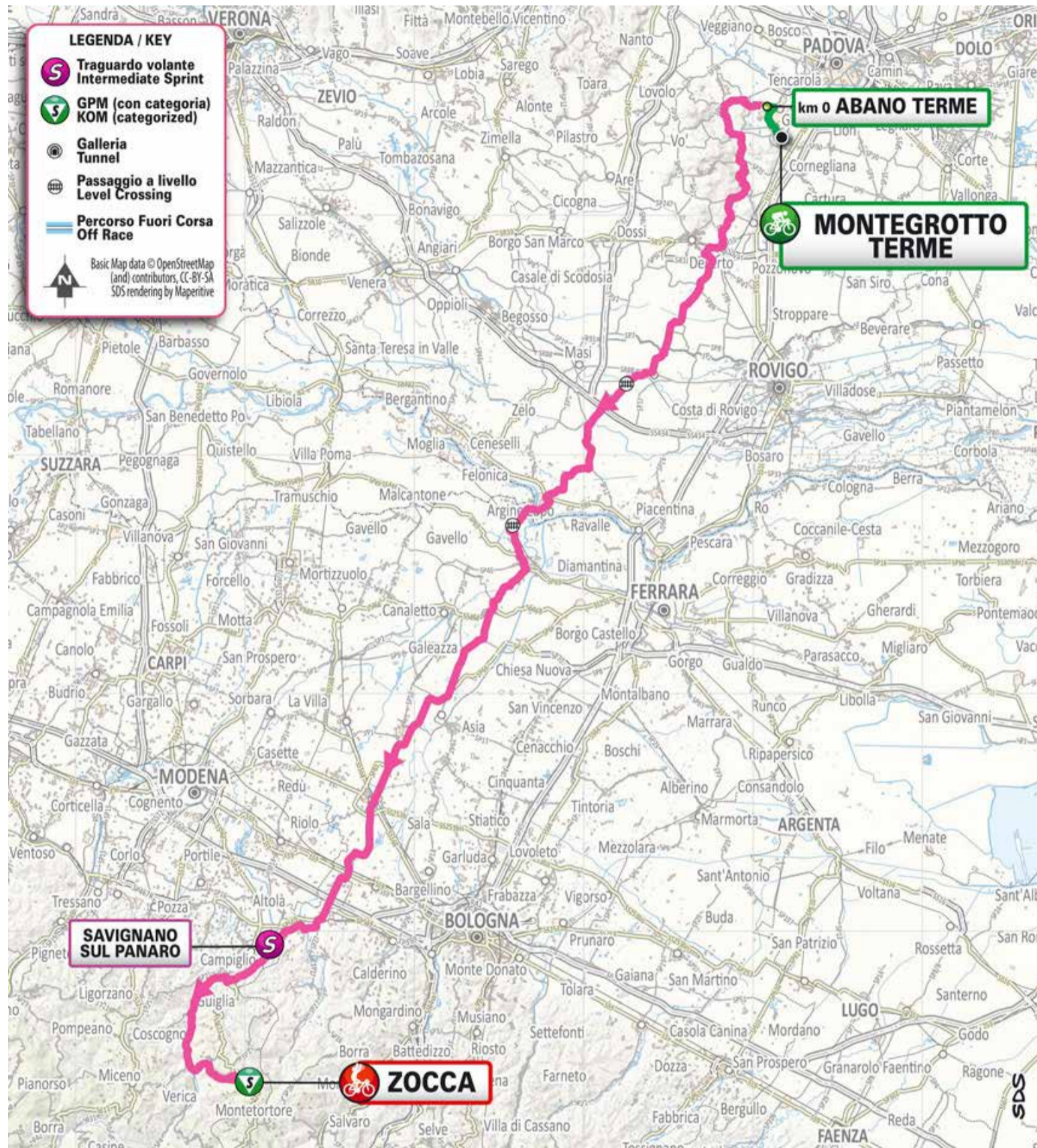
**Gran Premio della Montagna:**

km 170 - ZOCCA - m 758 Arrivo - Sup.

Galleria/Tunnel: km

**Passaggio a Livello/Level Crossing:** km









Comune di Montegrotto Terme

PARTENZA

RCS Sport for



Comune di Zocca

ARRIVO



Montegrotto Terme è una rinomata località termale situata ai piedi dei Colli Euganei, vicino a Padova.

Con una storia che si estende fino all'epoca romana, la città è famosa per le sue moderne strutture termali e i trattamenti di benessere che offrono, utilizzando le acque minerali vulcaniche e i fanghi naturali.

Oltre alle terme, la città offre punti d'interesse storico, archeologico e naturale, tra cui il Parco Regionale dei Colli Euganei perfetto per escursioni e passeggiate.

Montegrotto è anche sede del Museo del Termalismo e della Butterfly Arc, dove è possibile studiare stadi di sviluppo di oltre 400 farfalle.



Nel territorio circostante, l'enogastronomia è una priorità, valorizzando le eccellenze locali come olio, vino e prodotti tipici.

La viticoltura euganea è in grande ascesa, con vini rossi a base di Merlot, Cabernet Sauvignon e Carmenere, oltre al Fior d'Arancio e al Moscato, vitigni caratteristici del territorio.



Il Parco Regionale dei Colli Euganei è attraversato da più di 30 sentieri che offrono un'esperienza adatta a ogni tipo di visitatore, dalla pianura alle colline.

I percorsi permettono di immergersi nella natura, con la possibilità di visitare antichi monasteri, castelli e ville venete.

L'anello ciclabile dei Colli Euganei E2, lungo 63 km, circonda interamente il Parco, offrendo emozioni diverse in ogni stagione.

La biodiversità del Parco, con la sua flora e fauna straordinarie, garantisce un'esperienza unica per chi ama la natura.



Zocca è un paese situato sopra la cresta che divide la valle del Panaro da quelle di Reno e Samoggia, offrendo un'aria particolarmente fresca durante l'estate.

Il territorio include 7 antiche frazioni, ricche di storia e monumenti medioevali, chiese, campanili e paesaggi rurali.

La natura offre boschi, aziende agricole con prodotti come il Parmigiano-Reggiano e le castagne.

Montetortore, Montombraro e Montecorone sono borghi affascinanti, ognuno con la propria storia, monumenti e attrattive naturali.

Il Castello di Ciano, Missano, Montalbano e Rosola sono luoghi di interesse storico, custodi di antiche chiese, torri e resti di castelli. Monte Questiolo conserva una torre del '300 e una parte della cinta muraria.

Interessante da visitare è anche il Museo della Castagna e del Borlengo, che racchiude strumenti per la lavorazione dei prodotti e il Fantacastagneto, per ricostruire l'habitat del castagneto.

Il territorio di Zocca è ricco di storia, tradizione, natura e cucina locale. Ogni frazione offre attrazioni uniche, tra cui monumenti, paesaggi e specialità culinarie. La produzione a base di castagne e borlenghi è particolarmente celebre, e la tradizione locale include anche il marrone di Zocca, dal frutto regolare e di elevato valore. Zocca è anche famosa per la sua aria fresca, che la rende un rifugio piacevole durante le calde giornate estive.

Ogni borgo annovera monumenti e attrazioni uniche, offrendo ai visitatori una panoramica completa della ricchezza storica e naturalistica di Zocca.



La tradizione culinaria locale include specialità come borlenghi, tigelle, ciacci e piatti a base di farina di castagne.

Il borlengo, un cibo carnevalesco, viene cotto su fornelli speciali detti "fuochi".

Il ciaccio, una variante della piadina romagnola, può essere preparato sia con farina bianca (ciaccio salato) che con farina di castagne (ciaccio dolce), farcito con ricotta e miele.

Il marrone di Zocca è un frutto dal valore elevato, destinato principalmente al consumo fresco.





Tappa  
**08**  
cronotabella

**CESENA - FORLIMPOPOLI**

km 146

domenica 16 giugno 2024

D = 2200 m

Quota			Distanze			ORA DI PASSAGGIO		
			par- ziali	per- corse	da per- correre	media km/ora		
						41	39	37
PROVINCIA DI FORLÌ CESENA								
			>>>>>					
	<b>32 CESENA</b>	↑ Start Village	<b>3.8</b>			<b>12.05</b>	<b>12.05</b>	<b>12.05</b>
	<b>35 CESENA</b>	↑ km 0	<b>0.0</b>	<b>0.0</b>	<b>146.0</b>	<b>12.15</b>	<b>12.15</b>	<b>12.15</b>
	160 Longiano	↪ sp.40	8.6	8.6	137.4	12.27	12.27	12.28
	222 Loc. Cento	↑ sp.117	3.0	11.6	134.4	12.31	12.31	12.32
	60 Bv. per Borghi	↪ sp.85	3.9	15.5	130.5	12.35	12.36	12.37
	254 Borghi	↑ sp.11	3.5	19.0	127.0	12.43	12.45	12.47
	355 Sogliano al Rubicone	↪ sp.9	6.3	25.3	120.7	12.52	12.54	12.56
	169 Ponte Fiume Rubicone	↑ sp.9	3.1	28.4	117.6	12.56	12.58	13.00
	263 Santa Paola	↪ sp.9-sp.75	4.6	33.0	113.0	13.02	13.05	13.08
	365 Monteleone	↪ sp.75	4.3	37.3	108.7	13.08	13.11	13.14
	112 Bv. per Sorrivoli	↪ sp.75	4.1	41.4	104.6	13.13	13.16	13.20
	<b>250 Sorrivoli</b>	↑ sp.75	<b>1.1</b>	<b>42.5</b>	<b>103.5</b>	<b>13.17</b>	<b>13.20</b>	<b>13.24</b>
	355 Diolaguardia	↪ sp.75	3.2	45.7	100.3	13.22	13.25	13.30
	366 Cima Dante	↪ sp.75	4.0	49.7	96.3	13.27	13.31	13.36
	74 Borello	↪ sp.48	6.3	56.0	90.0	13.35	13.39	13.44
	<b>445 Monte Cavallo</b>	↑ sp.48	<b>6.3</b>	<b>62.3</b>	<b>83.7</b>	<b>13.50</b>	<b>13.55</b>	<b>14.02</b>
	317 Teodorano	↑ sp.48	3.0	65.3	80.7	13.53	13.59	14.06
	82 Fondovalle T. Voltre	↪ sp.48	4.0	69.3	76.7	13.58	14.04	14.11
	60 Meldola	↪ sp.99	4.7	74.0	72.0	14.04	14.10	14.17
	<b>49 Fratta Terme</b>	↪ sp.83	<b>4.4</b>	<b>78.4</b>	<b>67.6</b>	<b>14.09</b>	<b>14.16</b>	<b>14.23</b>
	300 Colinello	↪ sp.83-sp.65	6.0	84.4	61.6	14.23	14.31	14.40
	195 Bertinoro	↪ sp.39	5.0	89.4	56.6	14.29	14.37	14.46
	35 Fondovalle Fiume Ronco	↪ sp.37	4.0	93.4	52.6	14.34	14.42	14.51
	30 FORLIMPOPOLI	↑ BRN Village-v.Amendola	4.1	97.5	48.5	14.39	14.47	14.57
	30 Panighina	↪ sp.65	4.5	102.0	44.0	14.44	14.53	15.02
	<b>195 Bertinoro</b>	↪ sp.39	<b>3.4</b>	<b>105.4</b>	<b>40.6</b>	<b>14.52</b>	<b>15.01</b>	<b>15.12</b>
	35 Fondovalle Fiume Ronco	↪ sp.37	4.0	109.4	36.6	14.57	15.06	15.17
	30 FORLIMPOPOLI	↑ BRN Village-v.Amendola	4.3	113.7	32.3	15.02	15.12	15.22
	30 Panighina	↪ sp.65	4.5	118.2	27.8	15.07	15.17	15.28
	<b>195 Bertinoro</b>	↪ sp.39	<b>3.4</b>	<b>121.6</b>	<b>24.4</b>	<b>15.15</b>	<b>15.26</b>	<b>15.37</b>
	35 Fondovalle Fiume Ronco	↪ sp.37	4.0	125.6	20.4	15.20	15.31	15.43
	30 FORLIMPOPOLI	↑ BRN Village-v.Amendola	4.3	129.9	16.1	15.25	15.36	15.48
	30 Panighina	↪ sp.65	4.5	134.4	11.6	15.30	15.41	15.54
	<b>195 Bertinoro</b>	↪ sp.39	<b>3.4</b>	<b>137.8</b>	<b>8.2</b>	<b>15.38</b>	<b>15.50</b>	<b>16.03</b>
	35 Fondovalle Fiume Ronco	↪ sp.37	4.0	141.8	4.2	15.43	15.54	16.08
	<b>30 FORLIMPOPOLI</b>	↑ BRN Village	<b>4.2</b>	<b>146.0</b>	<b>0.0</b>	<b>15.47</b>	<b>16.00</b>	<b>16.13</b>

NOTE:

Traguardo Volante:

km 78.4 Fratta Terme

Gran Premio della Montagna:

km 42.5 - Sorrivoli - m 250

km 62.3 - Monte Cavallo - m 445

km 105.4 - Bertinoro - m 195

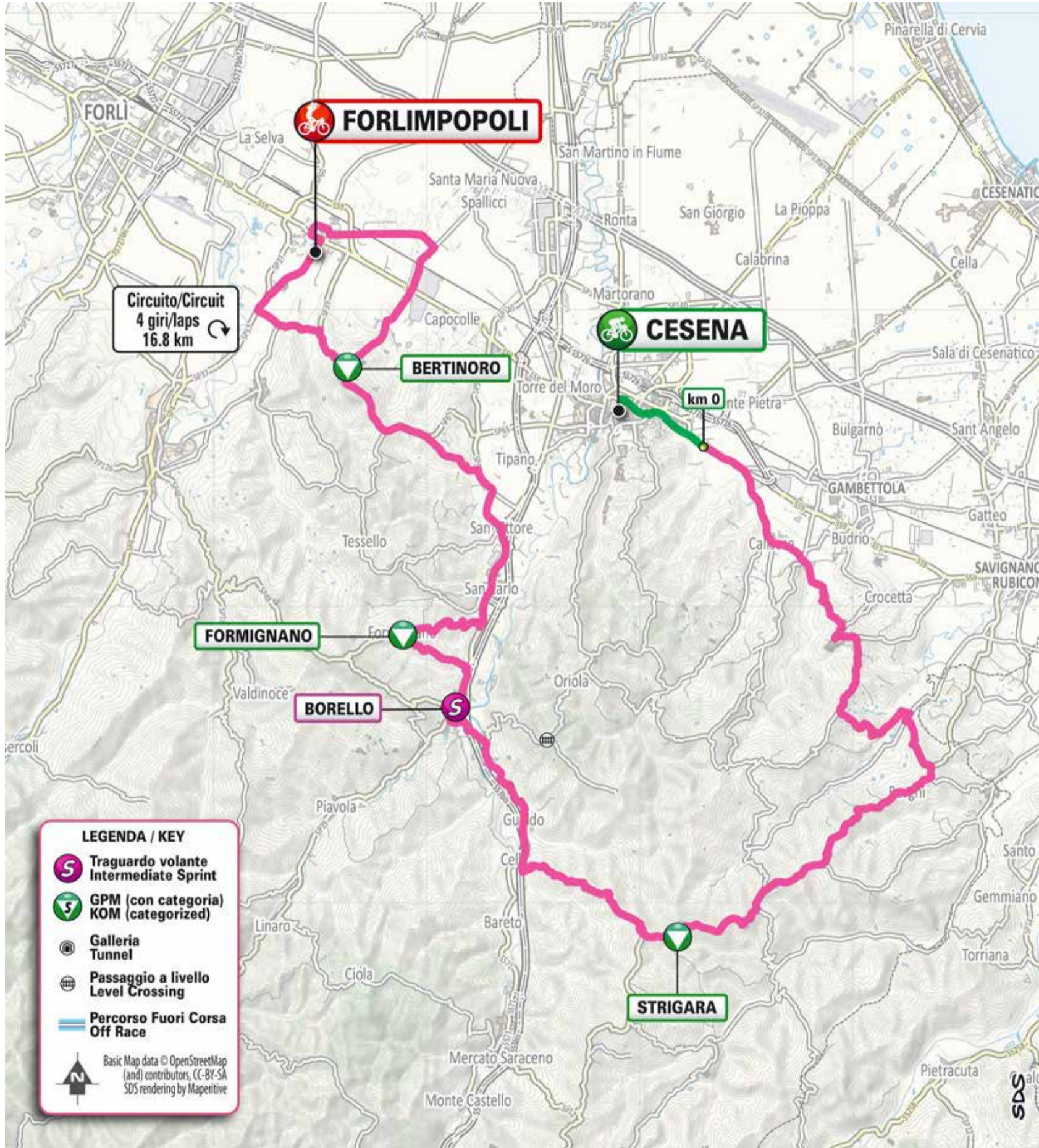
km 121.6 - Bertinoro - m 195

km 137.8 - Bertinoro - m 195

Galleria/Tunnel: km

Passaggio a Livello/Level Crossing: km









Comune di Cesena

PARTENZA

RCS Sport for



Comune di Forlimpopoli

ARRIVO



Cesena, situata al centro della Romagna tra il mare Adriatico e l'Appennino, è una città ricca di arte, storia e cultura.

Il suo centro storico è racchiuso da una cinta muraria ben conservata e offre al visitatore la possibilità di ammirare la Fontana Masini, il Duomo in stile romanico-gotico e il Teatro Bonci.

Nelle vicinanze si trova il Ponte Vecchio, che permette di accedere al parco naturale del fiume Savio.

La Biblioteca Malatestiana, la Rocca Malatestiana, l'Abbazia di S. Maria del Monte e la Villa Silvia-Carducci sono alcuni dei luoghi di interesse storico e culturale di Cesena.

La città ospita anche numerose chiese di grande interesse, tra cui la chiesa di Santa Cristina progettata dal Valadier per volontà di papa Pio VII Chiaramonti.

Cesena è una città ricca di storia, arte e cultura, che offre al visitatore la possibilità di immergersi nella tradizione romagnola e di visitare luoghi di grande importanza storica.

Forlimpopoli è una città situata al crocevia delle strade tra Forlì e Cesena e l'Appennino e la riviera adriatica.

Fondata dai Romani nel II secolo a.C., la città è ricca di monumenti storici come la Rocca Ordella, il teatro Verdi, la Collegiata di S. Ruffillo, la Chiesa dei Servi e la Fondazione Casa Artusi.

Oltre alla gastronomia, la città offre punti di interesse come la Rocca Trecentesca, la Basilica di San Ruffillo, la chiesa sconsacrata di San Nicola, un Museo della Motocicletta, il BRN Village e l'Acquedotto dello Spinadello.

Eventi come la rassegna di cinema estivo, la rievocazione storica dei festeggiamenti e i festival musicali contribuiscono alla vivacità della città.

Forlimpopoli offre un'esperienza unica per chi desidera scoprire la storia, la cultura e la gastronomia della Romagna.



La gastronomia di Cesena presenta sapori intensi e gustosi della tradizione romagnola, con la piadina romagnola come piatto di eccellenza, accompagnata da squacquerone e salumi locali.

La pasta fatta in casa, chiamata "mnestra" in dialetto, è un'eccellenza della cucina romagnola, con diverse varietà di sfoglia e ripieni.

La frutta e la verdura locali sono un vero orgoglio nazionale.

Il vino è un elemento imprescindibile della tavola, con il Sangiovese Superiore e l'Albana che sono tra i protagonisti delle cantine cesenati.

La gastronomia di Forlimpopoli presenta una varietà di piatti tipici, inclusi antipasti come la piadina e le minestre in brodo, la pasta fatta a mano, le carni e i formaggi, i dolci come la zuppa inglese e la ciambella.

Il vino è un elemento importante della cultura locale, con vigne diverse che producono vini dall'inconfondibile profumo e dal sapore caldo e sensuale.

Albana (il primo vino bianco italiano a fregiarsi della prestigiosa DOCG) amabilmente dolce e passita, i bianchi Pagadebit e Trebbiano e Il rosso dolce Cagnina.

In continua espansione vigneti di cabernet, merlot, nebbiolo, Montepulciano, chardonnay e sauvignon.

